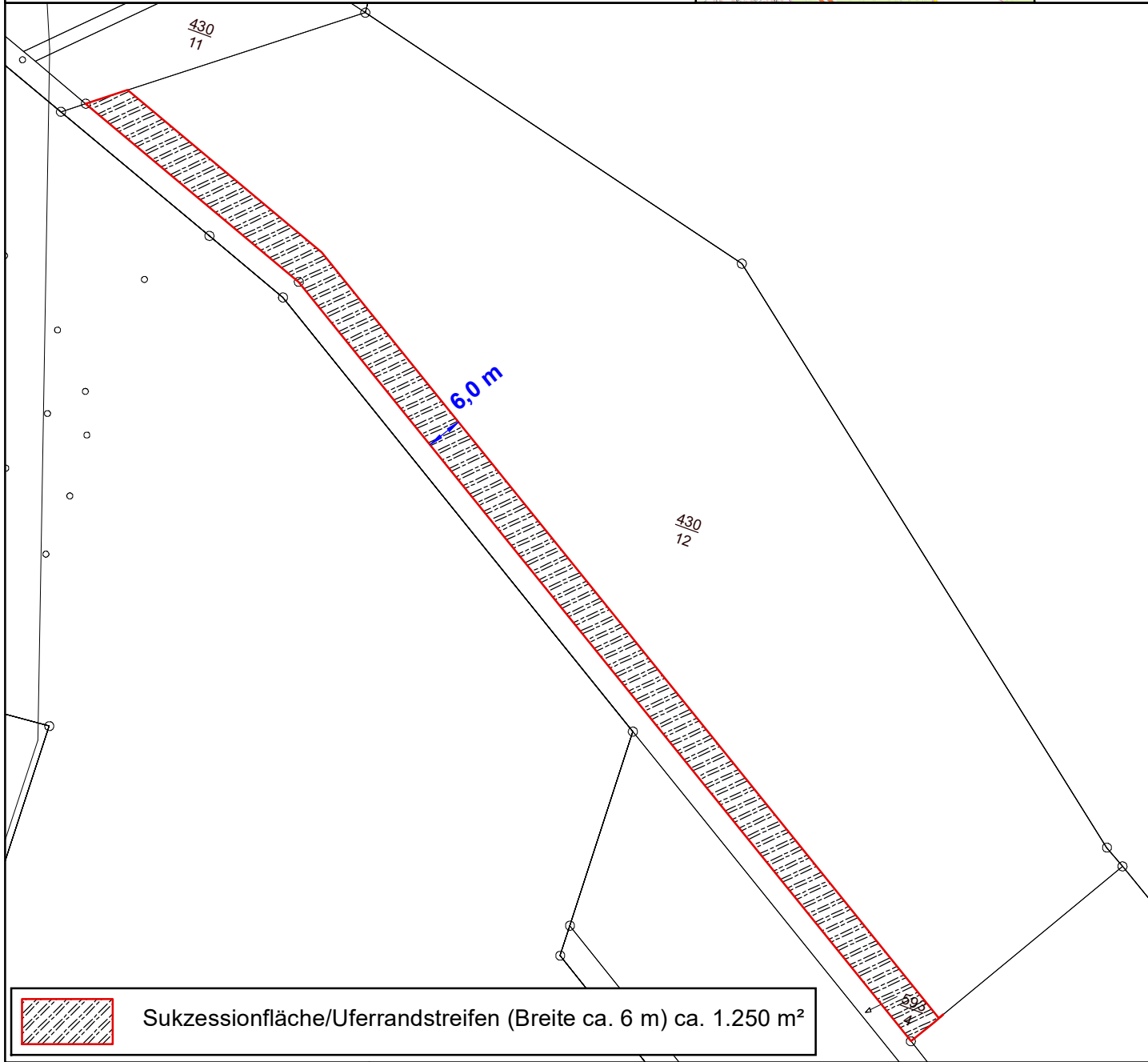




Quelle: © Bundesamt für Kartographie und Geodäsie 2017,
 Datenquellen: http://sg.geodatenzentrum.de/web_public/Datenquellen_TopPlus_Open.pdf

M 1:25.000



Externe Ausgleichsfläche Stadt Helmstedt B-Plan Nr. B 342 - 2. Änderung
 "Gewerbegebiet Marientaler Straße, Teilbereich Nord"

Flurstück 430/12 der Flur 11	 N	Datum:	Maßstab:	Quelle:	Anlage:
Gemarkung Emmerstedt		07/2019	1: 1.000		1